



Departamento de Botánica
Universidad de Salamanca



Departamento de Biología Vegetal
Universidad de León



Instituto de Ciencias Ambientales (ICAM)
Universidad de Castilla la Mancha

**PROYECTO DE CARTOGRAFÍA DETALLADA DE HÁBITATS EN CASTILLA Y LEÓN
EN LOS LUGARES DE IMPORTANCIA COMUNITARIA**

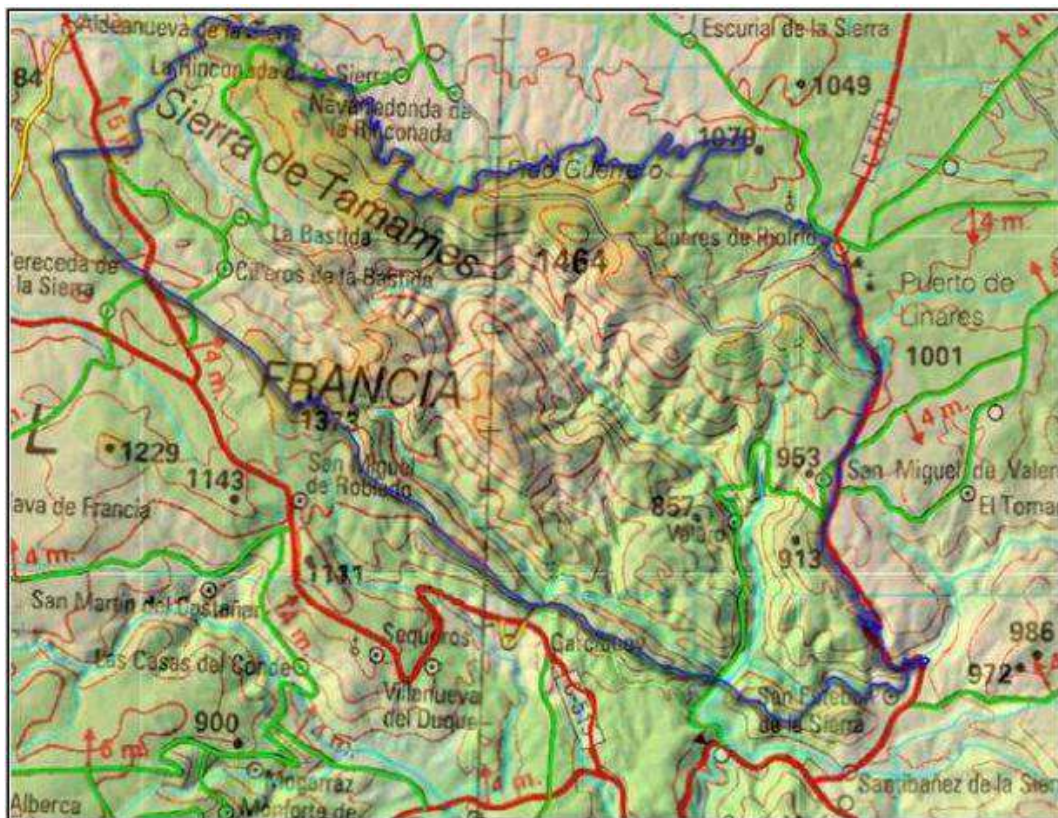
Quilamas

ES4150108

15/05/2013

Descripción General del Espacio

El L.I.C. de Quilamas se localiza en el occidente de Castilla y León, en el Centro-Sur de la provincia de Salamanca, entre las sierras de Francia y Béjar, formando parte de la Sierra de Tamames.



Localización del L.I.C. de Quilamas


El ámbito territorial de este estudio comprende 10.651 Has emplazadas en los siguientes 9 términos municipales: Cilleros de la Bastida, La Bastida, La Rinconada de la Sierra, Navarredonda de la Rinconada, Escurial de la Sierra, Linares de Riofrío, San Miguel de Valero, San Esteban de la Sierra, y Valero.

Por el Norte, el límite del espacio parte desde Linares de Riofrío, sube por la pista de la presa hasta cortar la línea del término municipal de Escurial de la Sierra y recorre esta línea en dirección norte hasta alcanzar el límite del Monte n.º 76 de Escurial de la Sierra cuyo límite sigue hacia el Oeste hasta encontrarse con la línea del término municipal de Escurial con Navarredonda donde la línea sigue por el límite del Monte n.º 98 y posteriormente el del Monte n.º 100 ya en el término de la Rinconada de la Sierra, y hasta que llega a su límite con el término de Aldeanueva de la Sierra.

Por el Oeste, discurre sucesivamente por los límites entre los términos de La Bastida y Aldeanueva de la Sierra, La Bastida y Cereceda de la Sierra.

Por el Sur, el límite sigue las líneas de los términos municipales de Cilleros de la Bastida con Cereceda de la Sierra, San Miguel de Robledo, Villanueva del Conde y Garcibuey, entre Valero y Garcibuey y finalmente entre Valero y Santibáñez de la Sierra.

Por el Este, el límite del espacio continúa por el límite entre los términos de Valero y San Esteban de la Sierra hasta el punto en que el límite municipal cruza el río Alagón, asciende por el río Alagón hasta el punto donde éste cruza la carretera comarcal 512, siguiendo por ella hasta llegar al pueblo de Linares de Riofrío.



Vista general del valle de Quilamas

Geológicamente presenta la originalidad de tratarse de un amplio sinclinal erosionado en su parte central, del que resaltan en los bordes superior e inferior potentes niveles de cuarcitas que por su mayor resistencia han configurado las cumbres actuales.


El L.I.C. de Quilamas presenta un paisaje de media montaña en el que se alternan sierras alomadas y valles profundamente encajados por donde discurren los arroyos de Quilamas, La Frota y La Palla. Sobre una topografía muy irregular, con más de ochocientos metros de desnivel, este territorio ofrece marcados contrastes entre las cumbres y laderas con prominentes roquedos o pedregales y el heterogéneo mosaico vegetal que tapiza las pendientes, que se enriquece en las cotas inferiores con bellas riberas y cursos de agua, estrechos y encajados, o antiguos cultivos en bancales, dotando en conjunto a este Espacio de una singular belleza. Desafortunadamente, los numerosos incendios sufridos en el valle de Quilamas han producido un empobrecimiento en la diversidad florística, faunística y paisajística en numerosas zonas del L.I.C. de Quilamas. La parte mejor conservada del L.I.C. de Quilamas, y de un gran valor ecológico y paisajístico, la encontramos en la ladera Norte del Espacio que es tapizada por grandes extensiones de

melojares y castañares. Dentro de esta ladera destaca el paraje conocido como *Las Honfrías* o *Hunfrías*, formado por un gran castañar centenario mezclado con melojo donde se refugian numerosas plantas de interés, siendo en este bosque uno de los escasos emplazamientos en la provincia y en Castilla y León donde se presentan.

La gran diversidad de hábitats existentes en este Espacio facilita la existencia de una rica y variada fauna. En los bosques altos, en los que la presencia de un estrato arbustivo y herbáceo denso es importante, albergan en unos casos fauna típicamente nemoral de carácter más norteño o atlántico, por ejemplo melojares, almezales o castañares, mientras que otros más mediterráneos, como los encinares, sirven como zona de nidificación del buitre negro (*Gyps fulvus*).

En las alisedas, saucedas y fresnedas se presentan especies que buscan medios terrestres frescos como la salamandra (*Salamandra salamandra*) o el lagarto verdinegro (*Lacerta schreiberi*), medios acuáticos como el mirlo acuático (*Cunclus cinclus*), la nutria (*Lutra lutra*) o algunos peces endémicos.

Las repisas de los cortados rocosos ofrecen enclaves de nidificación para el águila real (*Aquila chrysaetus*), el buitre leonado (*Gyps fulvus*), el alimoche (*Neophron percnopterus*), el águila perdicera (*Hieraaetus fasciatus*) –cada vez más escasa en Castilla y León- o la cigüeña negra (*Ciconia nigra*). Las grietas y oquedades presentes en estos cortados sirven como refugio para varias especies de quirópteros presentes en Quilamas.



La Chorrera, arroyo de la Palla; refugio de la cigüeña negra